

## Communauté de Communes Marenne Adour Côte Sud

### Département des Landes Commune de Labenne

# PLAN LOCAL D'URBANISME

4.A bis

## PLAN DE MASSE



Géomètre-Expert



Modélisation 3D & BIM



Prestations par drone



Urbanisme & Paysage



Ingénierie VRD



A.M.O. patrimoniale

#### Agence de MONTAUBAN


60 Impasse de Berlin  
Albasud - CS 80391  
82003 MONTAUBAN Cedex  
Tél 05 63 66 44 22

#### Agence de GRENADE

1289 Rue des Pyrénées - BP 3  
31330 GRENADE/GARONNE  
Tél 05 61 82 60 76

contact@urbactis.eu  
www.urbactis.eu

Vu pour être annexé à la délibération n°20181206D05B  
du conseil communautaire en date du 06/12/2018



Le président,

Pierre FROUSTEY

Dossier n°130497

# SECTEUR uhc1 PLAN DE MASSE PLACE DES LANDAIS ET ABORDS DE LA RD 126 ECHELLE 1/1500

LIMITE DE ZONE DE PLAN MASSE

ALIGNEMENT DE FACADE IMPOSE

BATIMENTS SPECIFIQUES

option 1 : batiment conserve, alignement de facade conserve au niveau de l'existant  
ou  
option 2 : batiment demoli, alignement de facade reculé

BATIMENTS PROTEGES  
(L1231.17)

BATI à DEMOLIR

ZONE DE CONSTRUCTION,  
D'IMPLANTATION DE STATIONNEMENTS ET ELANETS  
NECESSAIRES AU FONCTIONNEMENT  
DU BATIMENT RESERVEE A LA CONSTRUCTION,  
ET ACCES INTERNES,  
AUX LOCALS ET SERVICES COMMUNS  
(RESEAUX ORDURES MENAGERES ETC)

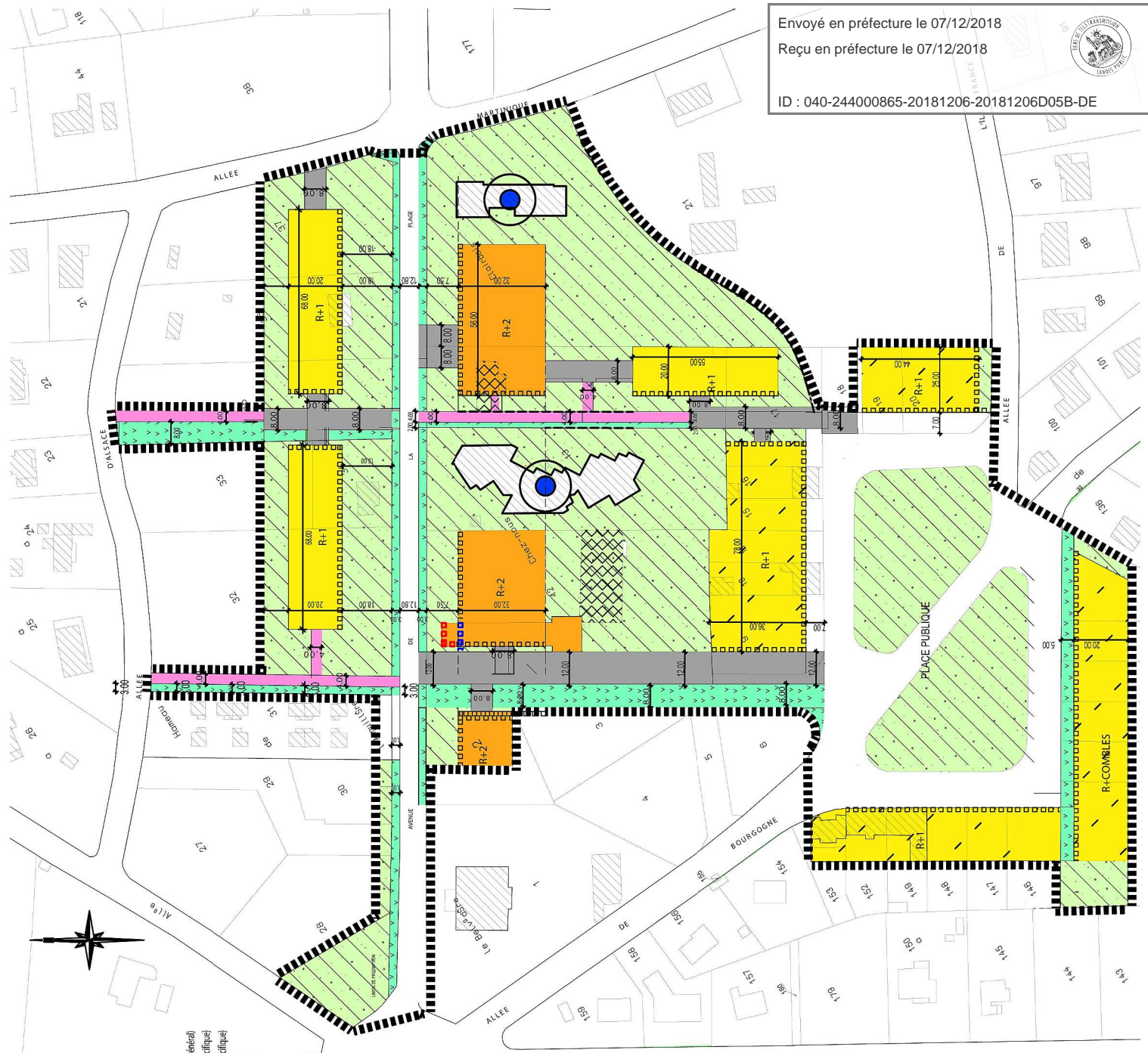




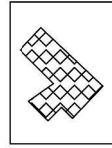
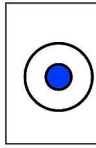
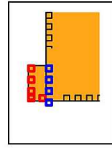

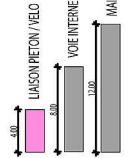
ZONE DE CONSTRUCTION,  
D'IMPLANTATION DE STATIONNEMENTS ET ELANETS  
NECESSAIRES AU FONCTIONNEMENT  
DU BATIMENT RESERVEE A LA CONSTRUCTION,  
ET ACCES INTERNES,  
AUX LOCALS ET SERVICES COMMUNS  
(RESEAUX ORDURES MENAGERES ETC)

COUVERTURE VEGETALE A PRESERVER  
OU A CREER

BATI DE LIMITE LATERALE & LIMITE LATERALE

EMPRISE DE LIASON

BANDE VEGETALE  
A PRESERVER OU A CREER  
SAUF ACCES



Envoyé en préfecture le 07/12/2018  
Reçu en préfecture le 07/12/2018  
ID : 040-244000865-20181206-20181206D05B-DE

