



NATURE OCÉANE

40530 - LANDES

E-mail : ville.labenne@wanadoo.fr

TÉL : 05 59 45 46 60

FAX : 05 59 45 80 00

LABENNE, Le

ARRETE MUNICIPAL N° 1/2011

PORTANT MISE A JOUR DU PLAN LOCAL D'URBANISME

Le Maire de la commune de LABENNE,

Vu le Code de l'Urbanisme et notamment les articles R.123-13 et R.123-22,

Vu la délibération du Conseil Municipal approuvant le P.L.U. en date du 15 octobre 2009,

Vu l'arrêté du Préfet des Landes portant prise en considération des études d'élaboration des lignes nouvelles ferroviaires des grands projets du Sud Ouest (GPSO) en date du 26 octobre 2010.

Vu le plan annexé.

ARRETE

Article 1 : Le Plan Local d'Urbanisme de la Commune de LABENNE est mis à jour à la date du présent arrêté.

A cet effet, est annexé au PLU :

- Le plan du fuseau approbation ministérielle du 27/9/2010 – Département des Landes – planche 19/21.
- **Article 2** : La mise à jour a été effectuée sur les documents mis à disposition du public, à la Mairie et à la Préfecture, en ajoutant le plan relatif au fuseau de la LGV.

Article 3 : Le présent arrêté sera affiché en Mairie durant un mois.

Article 4 : Le présent arrêté sera adressé




- A Monsieur le Préfet des Landes
- A la Direction Départementale des Territoires et de la Mer.

CERTIFIE EXACT A LABENNE LE 7/1/2011.

LE MAIRE
J.L. DELPUECH

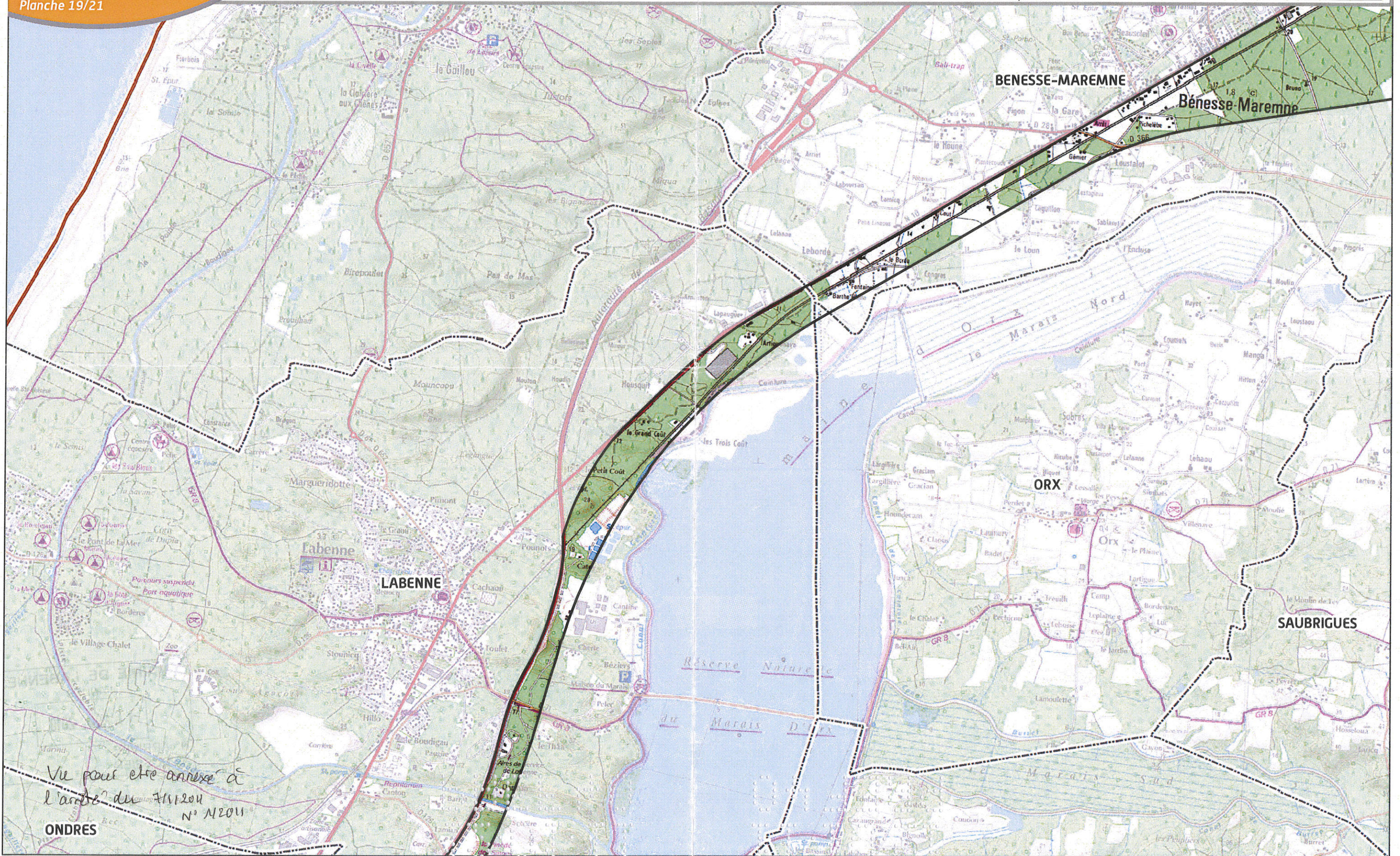
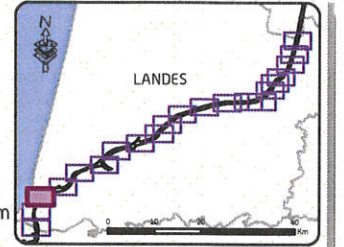
A circular blue stamp of the Municipality of Labenne is partially visible, containing the text 'MAIRIE DE LABENNE'. Overlaid on the stamp is a handwritten signature in black ink, which appears to be 'J.L. Delpuech'.

ELEMENTS DE LOCALISATION

-  Fuseau approbation ministérielle du 27/09/2010
-  Limite départementale
-  Limite communale

© IGN - SCAN 25 - 1/25 000ème - Septembre 2010

0 0,5 1 Km



Ve peut être annexé à l'arrêté du 11/12/01 N° 12011

ONDRES